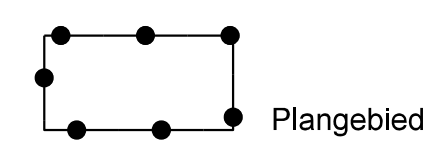


**Legenda**

**Plangebied**



**Bestemmingen**

- A Agrarisch
- B Bedrijf
- B-NV Bedrijf - Nutvoorziening
- CO-MU Cultuur en ontspanning - Museum
- CO-SPT Cultuur en ontspanning - Speeltuin
- CO-WEL Cultuur en ontspanning - Wellness
- DH Detailhandel
- G Groen
- H Horeca
- K Kantoor
- M Maatschappelijk
- M-BP Maatschappelijk - Begraafplaats
- M-ON Maatschappelijk - Onderwijs
- M-RE Maatschappelijk - Religie
- M-ZOI Maatschappelijk - Zorginstelling
- S Sport
- S-SPH Sport - Sporthal
- T Tuin
- V-VB Verkeer - Verblifsgebied
- WA Water
- W Wonen
- W-GS Wonen - Gestapeld


**dubbelbestemmingen**

- WR-A1 Waarde - Archeologie 1
- WR-A2 Waarde - Archeologie 2
- WR-AV1 Waarde - Archeologische Verwachting 1
- WR-AV2 Waarde - Archeologische Verwachting 2
- WR-AV3 Waarde - Archeologische Verwachting 3

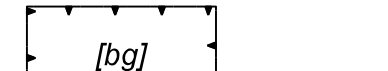
**Aanduidingen**

- (k) kantoor
- (sb-bwb) specifieke vorm van bedrijf - bouwbedrijf
- (st-wel) specifieke vorm van tuin - weide
- (vm) verkooppunt motorbrandstoffen zonder lpg

**bouwvlak**



**bouwaanduiding**

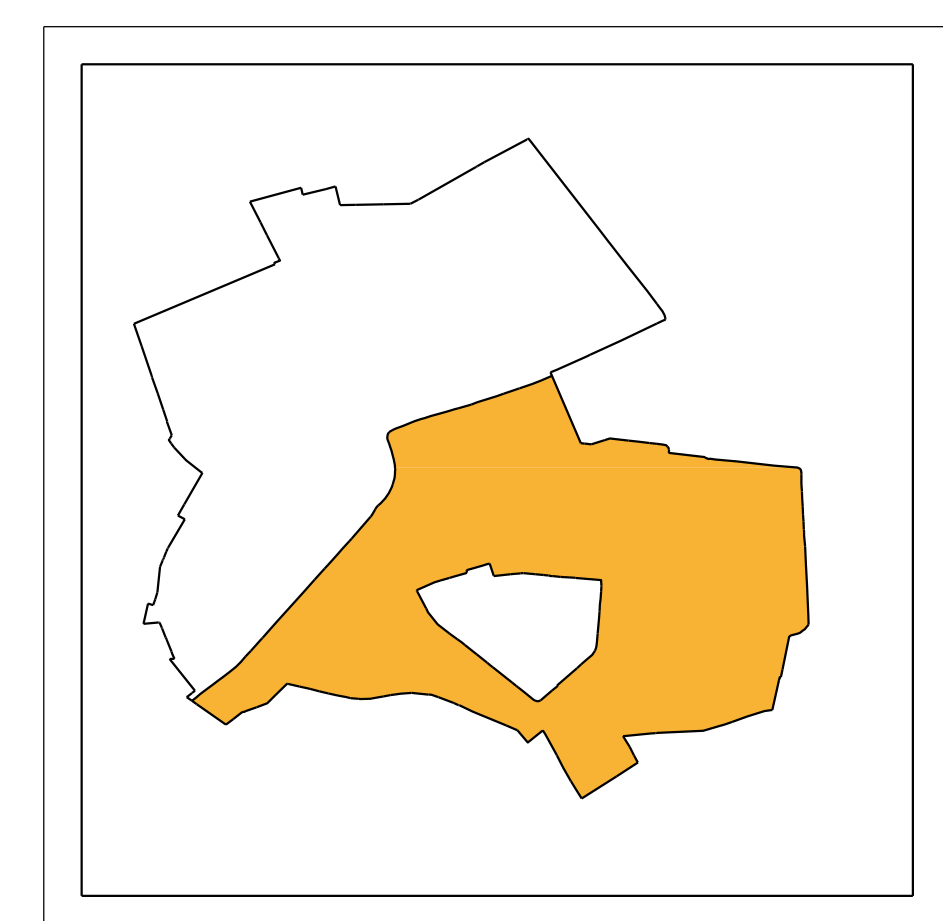
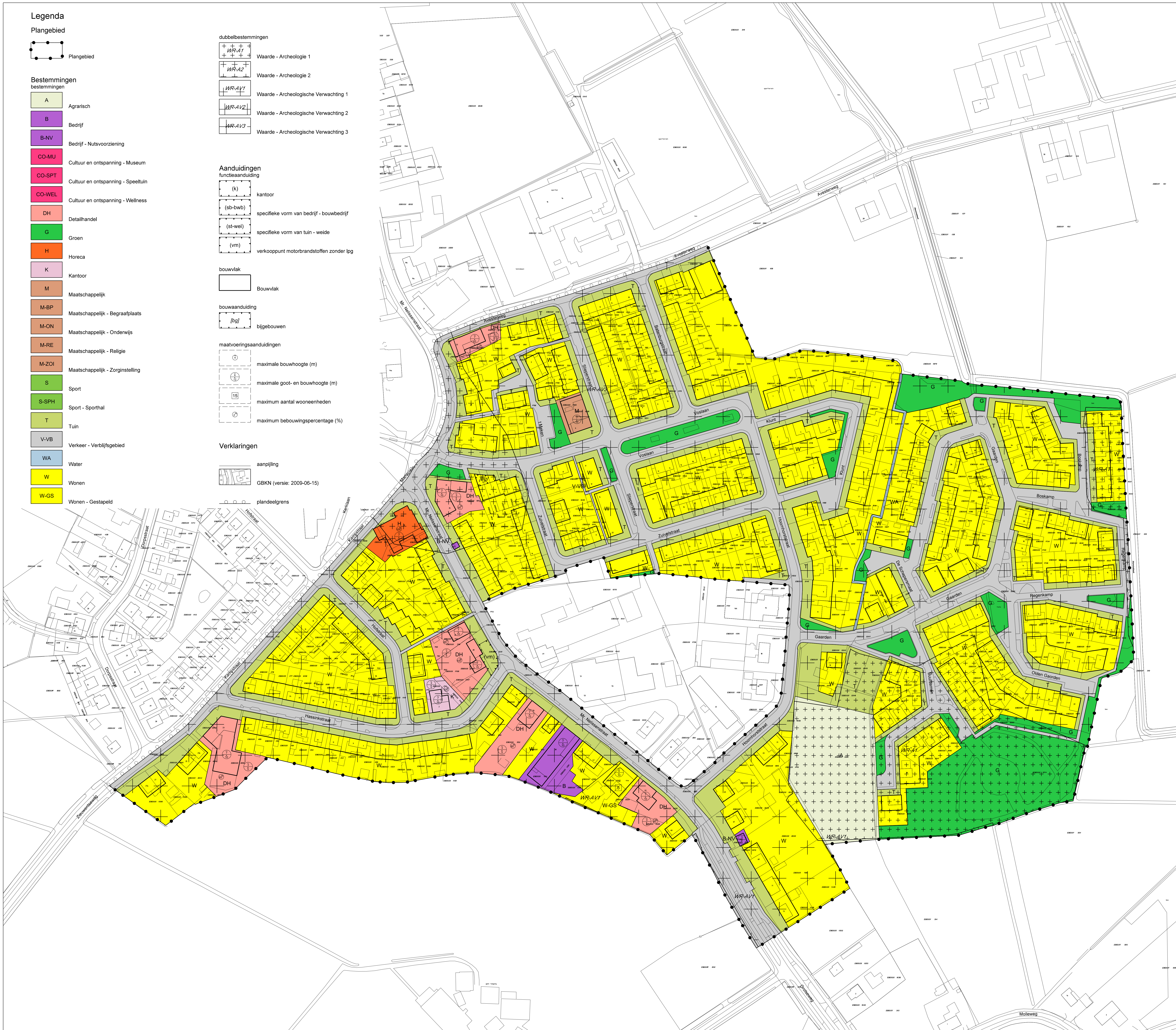


**maatvoeringsaanduidingen**

- ⏏ maximale bouwhoogte (m)
- ⏏ maximale goot- en bouwhoogte (m)
- 15 maximum aantal wooneenheden
- % maximum bebouwingspercentage (%)

**Verklaringen**

- ⏏ aanpiling
- ⏏ GBKN (versie: 2009-06-15)
- ⏏ plandeelgrens



opdrachtgever: **gemeente Berckland**  
 bestel: **bestemmingsplan Beltrum, dorp 2011**

datum: 6 maart 2012  
 vastgesteld

schaal: 1 : 1.000

projectnummer: NL.IMRO.1859.BPBTM2009010-0100  
 1859012

ontwerper: R. Koers  
 bladnummer: 2/2

