







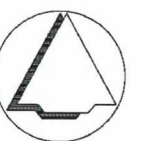


**LEGENDA**

- Plangebied
  -  Plangrens
- Bestemmingen
  -  Sport
- Dubbelbestemmingen
  -  Waarde - Archeologie 5
- Gebiedsaanduidingen
  -  overige zone - gelders natuurnetwerk
  -  overige zone - groene ontwikkelingszone
- Functieaanduidingen
  -  specifieke vorm van sport - 13
- Bouwvlak
  -  bouwvlak
- Verklaring
  -  Ondergrond

Vastgesteld bij besluit van de raad  
van de gemeente Berkelland  
d.d. 17-09-2019 nr. 9  
de griffier, de voorzitter

**Gemeente Berkelland**



NAAM PLAN

Buitengebied, De Brille 1 Borculo 2018

NAAM GML-BESTAND

NL.IMRO.1859.BPBGB20180008-0100

DATUM

9-4-2019

BLAD VAN BLADEN

1 VAN 1

FORMAAT

A3



**Best M ingenieursbureau**  
Buiksloterdijk 338 1034 ZG Amsterdam  
020 6338110 www.bestm.nl



ruimtelijke plannen en advies  
Twentepoort Oost 16A 7609 RG Almelo  
0546 454466 www.bjz.nu

TEKENAAR

MvL

SCHAAL

1 : 1000