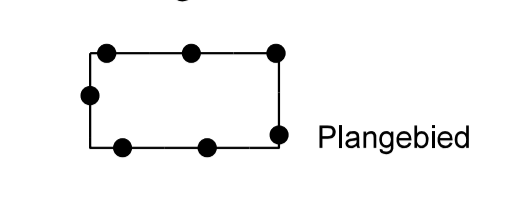


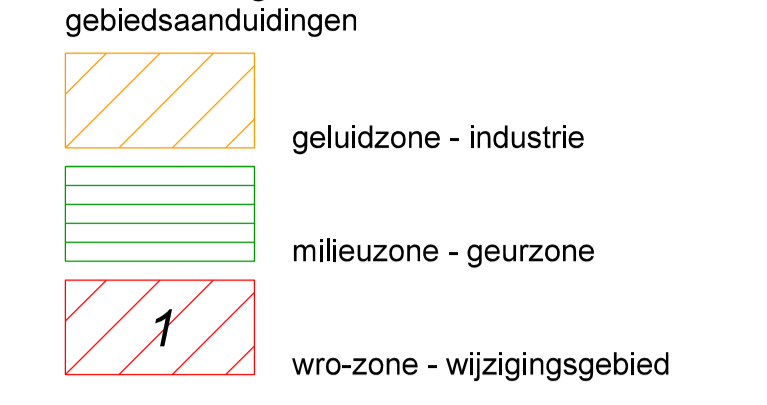


Legenda

Plangebied



Aanduidingen gebiedsaanduidingen




Bestemmingen bestemmingen

- A Agrarisch
- B Bedrijf
- B-NV Bedrijf - Nutsvoorziening
- B-WZ Bedrijf - Waterzuivering
- BO Bos
- CO-SPT Cultuur en ontspanning - Speeltuin
- G Groen
- K Kantoor
- M Maatschappelijk
- M-BP Maatschappelijk - Begraafplaats
- M-CO Maatschappelijk - Cultuur en ontspanning
- M-ON Maatschappelijk - Onderwijs
- M-ZOI Maatschappelijk - Zorginstelling
- R-VT Recreatie - Volkstuin
- S Sport
- S-SPH Sport - Sporthal
- S-ZB Sport - Zwembad
- T Tuin
- V Verkeer
- V-VB Verkeer - Verblijfsgebied
- WA Water
- W Wonen
- W-GS Wonen - Gestapeld
- W-WP Wonen - Woonwagendstandplaats

functieaanduidingen

- (k) kantoor
- (m) maatschappelijk
- (sb-rie) specifieke vorm van bedrijf - rietdekkersbedrijf
- (sb-isp) specifieke vorm van bedrijf - transportbedrijf
- (sb-akw) specifieke vorm van bedrijf - stalling kermiswagens
- (sdh-fts) specifieke vorm van detailhandel - fietszaak
- (sg-ino) specifieke vorm van groen - landschaps- en natuurontwikkeling
- (tc) tuincentrum
- (zo) zend-ontvangstinstallatie
- (zw) zorgwoning

Bouwvlak



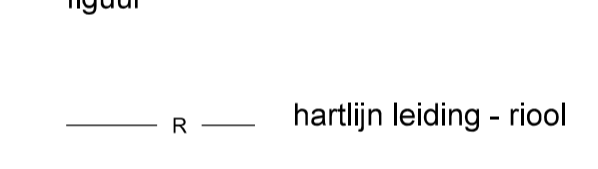
bouwaanduidingen

- [bg] bijgebouwen
- [ond] onderdoorgang

maatvoeringsaanduidingen

- ⏏ maximale bouwhoogte (m)
- ⊕ maximum bebouwingspercentage (%)
- ⏏ maximale goot- en bouwhoogte (m)
- [10] maximum aantal wooneenheden
- ⏏ minimum breedte (m)

figuur

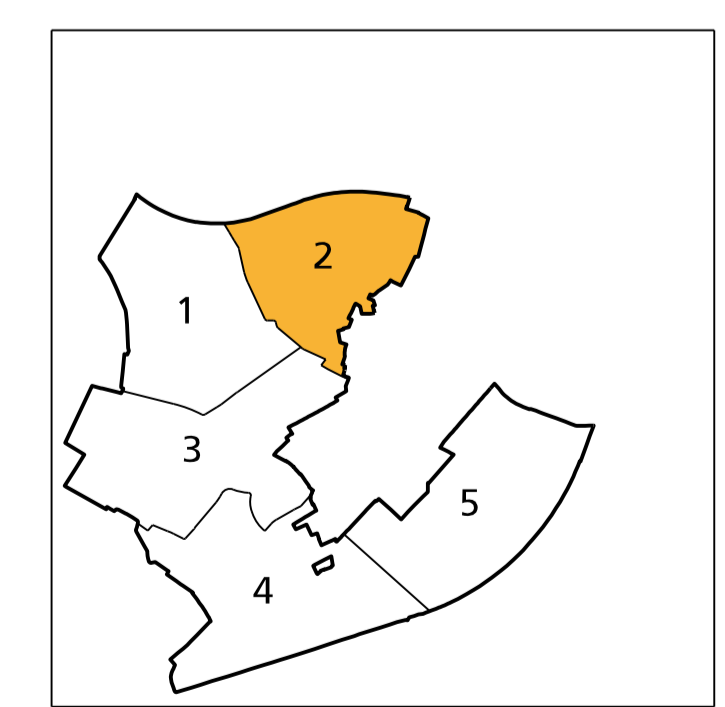


dubbelbestemmingen

- Leiding - Riol
- WR-A2 Waarde - Archeologie 2
- WR-A1 Waarde - Archeologische Verwachting 1
- WR-A2 Waarde - Archeologische Verwachting 2
- WR-A3 Waarde - Archeologische Verwachting 3

Verklaringen

- [a] aanpijling
- [g] GBKN (versie: 2009-06-15)
- [o] plandeelgrens



gemeente Berkelland
bestemmingsplan Borculo, Woongebieden 2011

11 september 2012
vastgesteld
1 : 1.000
NL.IMRO.1859.BPCL20090011-0100
1859012
R. Koers
2/5

