




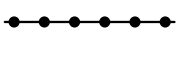



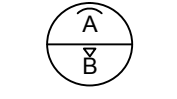


**BESTEMMINGSPLAN
PANOVENWEG DR. SLOTLAAN**



BESTEMMINGEN

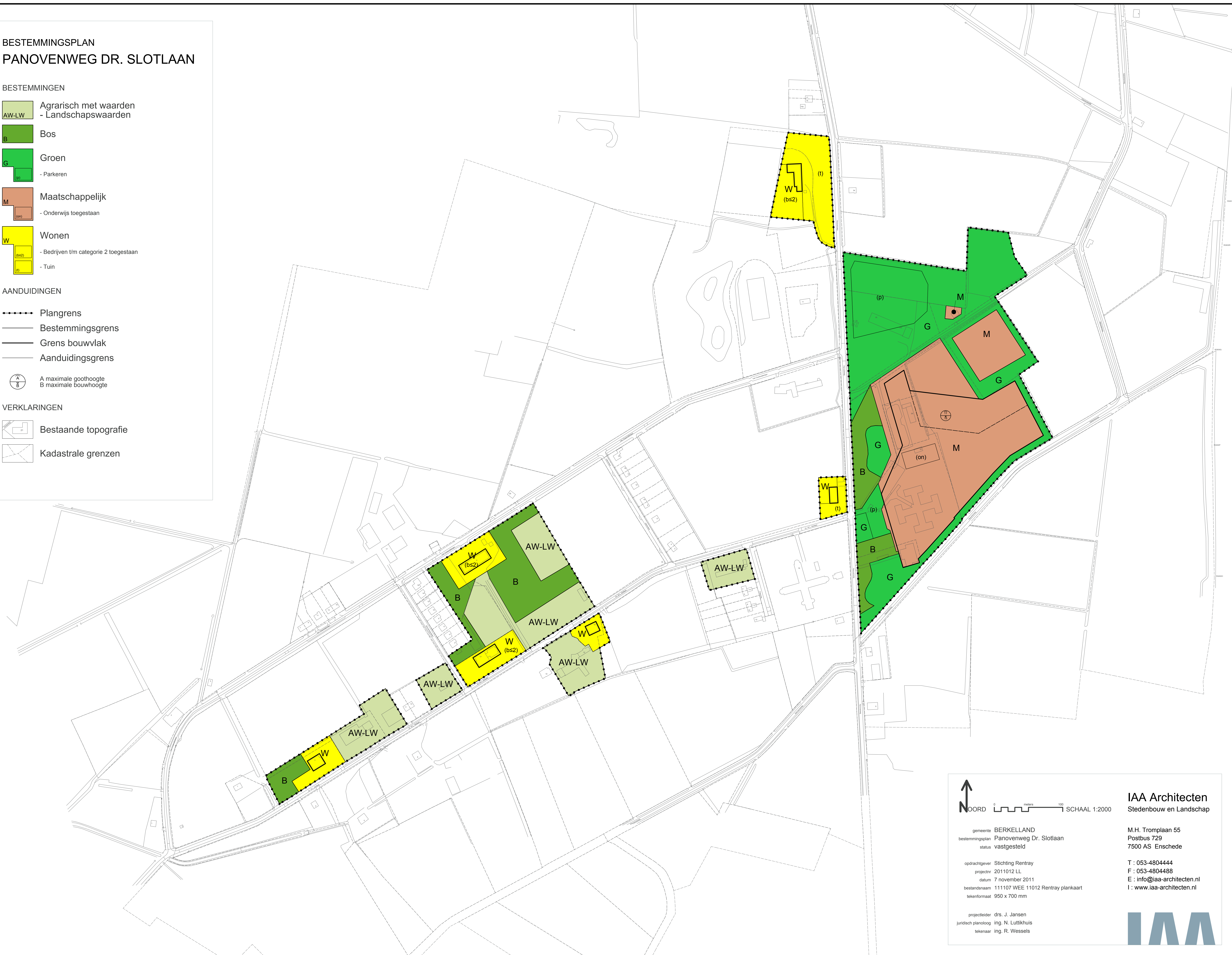
- art. 3  Agrarisch met waarden
- Landschapswaarden
- art. 4  Bos
- art. 5  Groen
- Parkeren
- art. 6  Maatschappelijk
- Onderwijs toegestaan
- art. 7  Wonen
- Bedrijven t/m categorie 2 toegestaan
- Tuin

AANDUIDINGEN

-  Plangrens
-  Bestemmingsgrens
-  Grens bouwvlak
-  Aanduidingsgrens
-  A maximale goothoogte
B maximale bouwhoogte

VERKLARINGEN

-  Bestaande topografie
-  Kadastrale grenzen



IAA Architecten
Stedenbouw en Landschap

NOORD  0 100 meters 100 **SCHAAL 1:2000**

gemeente BERKELLAND
bestemmingsplan Panovenweg Dr. Slotlaan
status vastgesteld

opdrachtgever Stichting Rentray
projectnr 2011012 LL
datum 7 november 2011
bestandsnaam 111107 WEE 11012 Rentray plankarta
tekenmaat 950 x 700 mm

projectleider drs. J. Jansen
juridisch planoloog ing. N. Luttkhuis
tekenaar ing. R. Wessels

M.H. Tromplaan 55
Postbus 729
7500 AS Enschede

T : 053-4804444
F : 053-4804488
E : info@iaa-architecten.nl
I : www.iaa-architecten.nl

