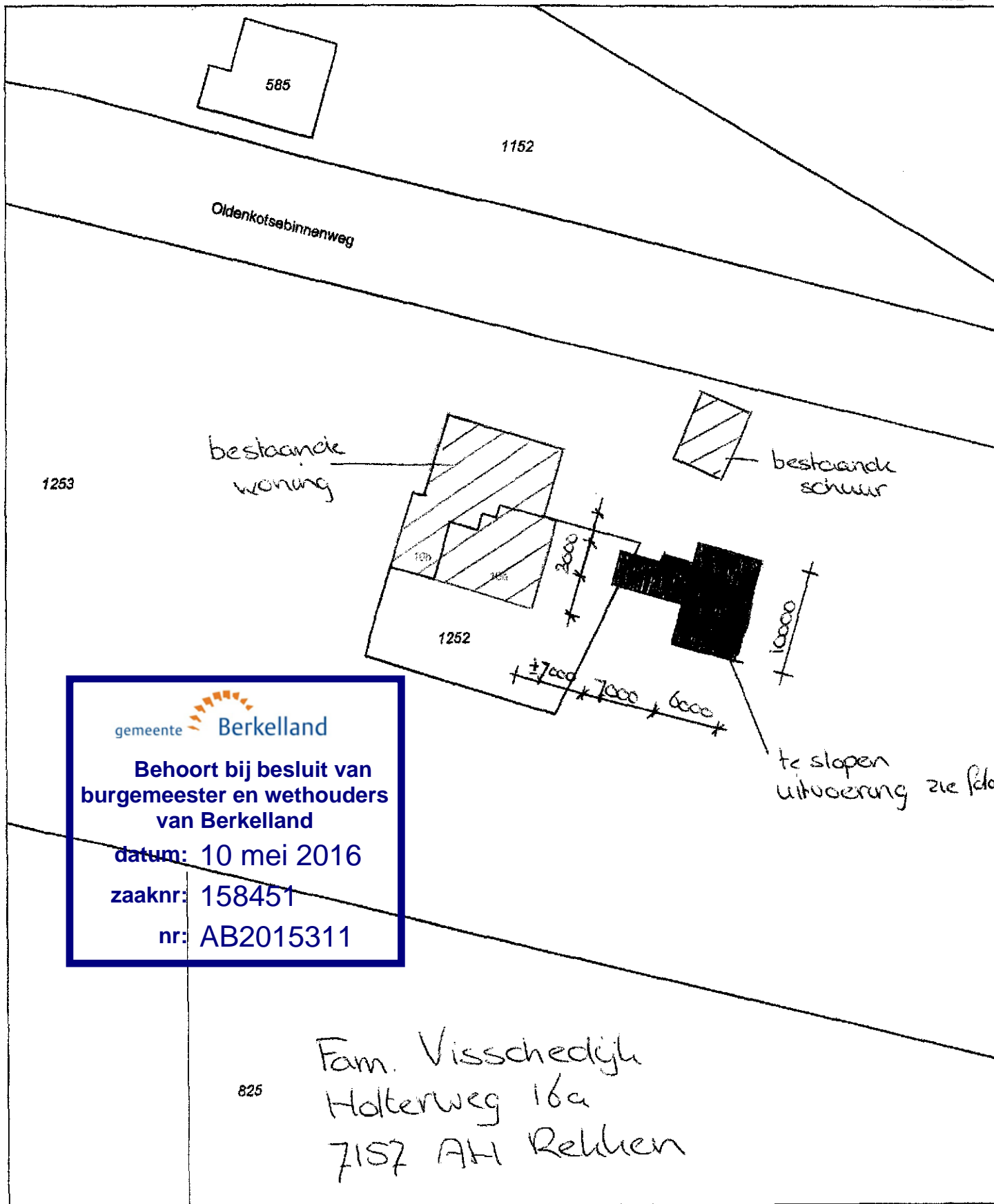



\* Te slopen bebouwing



  
gemeente **Berckelland**  
**Behoort bij besluit van burgemeester en wethouders van Berckelland**  
datum: 10 mei 2016  
zaaknr: 158451  
nr: AB2015311

Fam. Visschedijk  
Holterweg 16a  
7157 AH Rekken

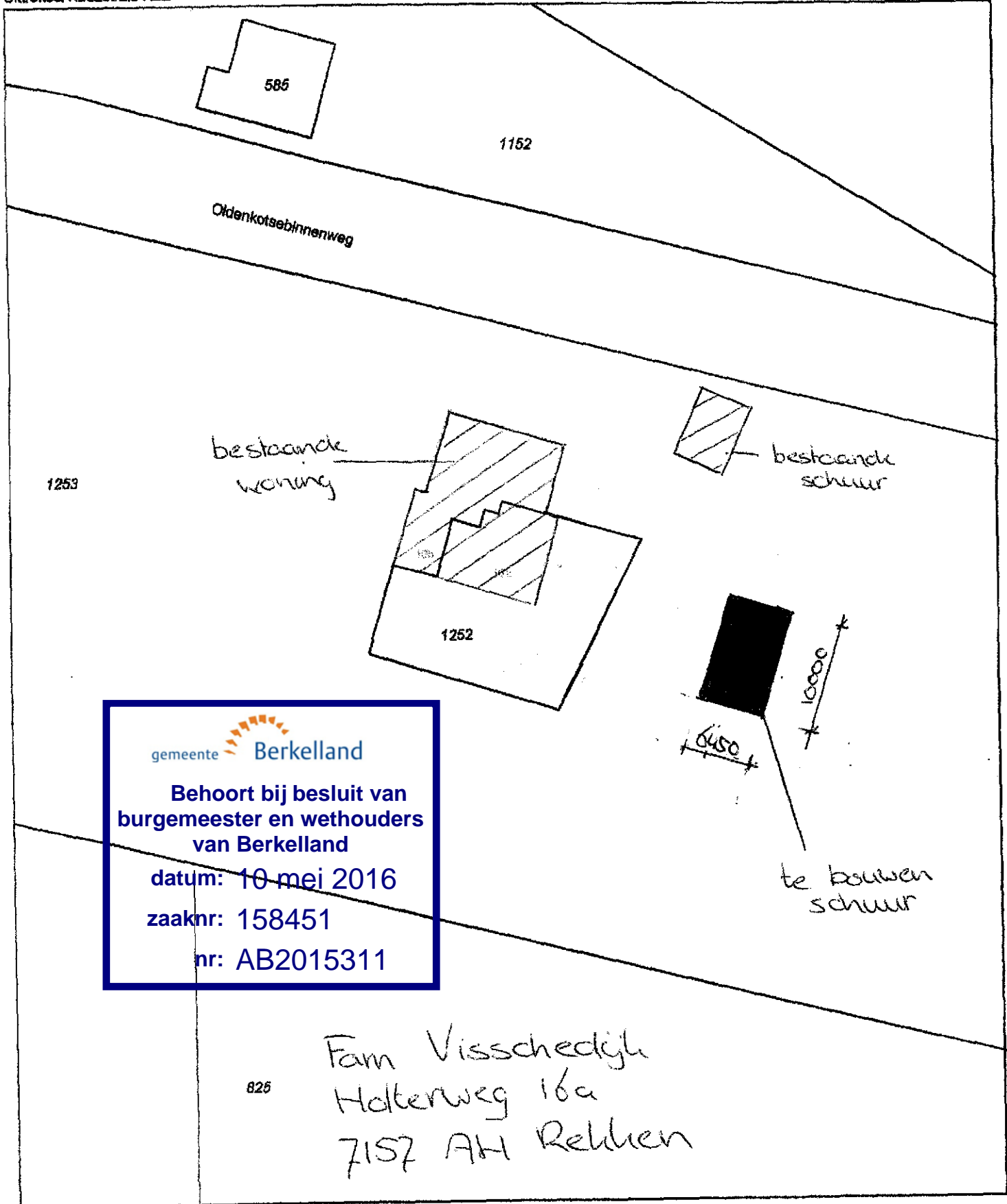


<b>12345</b> 25	Deze kaart is noordgericht Perceelnummer Huisnummer	Schaal 1:500		
—	Vastgestelde kadastrale grens	Kadastrale gemeente		<b>EIBERGEN</b>
.....	Voorlopige kadastrale grens	Stactie		<b>M</b>
.....	Administratieve kadastrale grens	Perceel	<b>1252</b>	
.....	Bebouwing			
.....	Overige topografie			

Voor een eenschuldig uittreksel, Apeldoorn, 17 maart 2015  
De bewaarder van het kadaster en de openbare registers

Aan dit uittreksel kunnen geen betrouwbare maten worden ontleend.  
De Dienst voor het kadaster en de openbare registers behoudt zich de intellectuele eigendomsrechten voor, waaronder het auteursrecht en het databankenrecht.


\* Te bouwen bebouwing



  
 Behoort bij besluit van  
 burgemeester en wethouders  
 van Berkelland  
 datum: 10 mei 2016  
 zaaknr: 158451  
 nr: AB2015311

826  
 Fam Visschedijk  
 Halterweg 16a  
 7157 AH Rekken

0 m 5 m 25 m

<p>12345 26</p>	<p>Deze kaart is noordgericht          Perceelnummer          Huisnummer          Vestigingskadastrale grens          Voorlopige kadastrale grens          Administratieve kadastrale grens          Bebouwing          Overige topografie</p>	<p>Schaal 1:500</p>	<p>Kadastrale gemeente          Sectie          Perceel</p>	<p>EIBERGEN          M          1252</p>	
<p>Voor een eersluitend uittreksel, Apeldoorn, 17 maart 2015          De bewaarder van het kadastraal en de openbare registers</p>		<p>Aan dit uittreksel kunnen geen betrouwbare maten worden ontleend.          De Dienst voor het kadastraal en de openbare registers behoudt zich de intellectuele          eigendomsrechten voor, waaronder het auteursrecht en het databankrecht.</p>			