











### LEGENDA

- Plangebied
  -  Plangrens
- Bestemmingen
  -  Tuin
  -  Verkeer - Verblijfsgebied
  -  Wonen
- Dubbelbestemmingen
  -  Waarde - Archeologische verwachting 1
  -  Waarde - Archeologische verwachting 3
- Bouwvlak
  -  bouwvlak
- Maatvoering
  -  maximum goothoogte (m), maximum bouwhoogte (m)
  -  maximum aantal wooneenheden
- Verklaring
  -  Ondergrond

## Gemeente Berkelland



NAAM PLAN

Rietmolen, Dorp 2011, herziening 2019-1 (De Mölle 10-12)

NAAM GML-BESTAND

NL.IMRO.1859.BPRML20190009-0100

DATUM

21-1-2020

BLAD VAN BLADEN

1 VAN 1

FORMAAT

A3



**Best M ingenieursbureau**  
 Buiksloterdijk 338 1034 ZG Amsterdam  
 020 6338110 www.bestm.nl



ruimtelijke plannen en advies  
 Twentepoort Oost 16A 7609 RG Almelo  
 0546 454466 www.bjjz.nu

TEKENAAR

MvL

SCHAAL

1 : 1000