

# SLDOTSDIJK 12<sup>a</sup> - EIGENDOMSITUATIE BESTAAND (Sinds aankoop in 2003)

Uittreksel Kadastrale Kaart



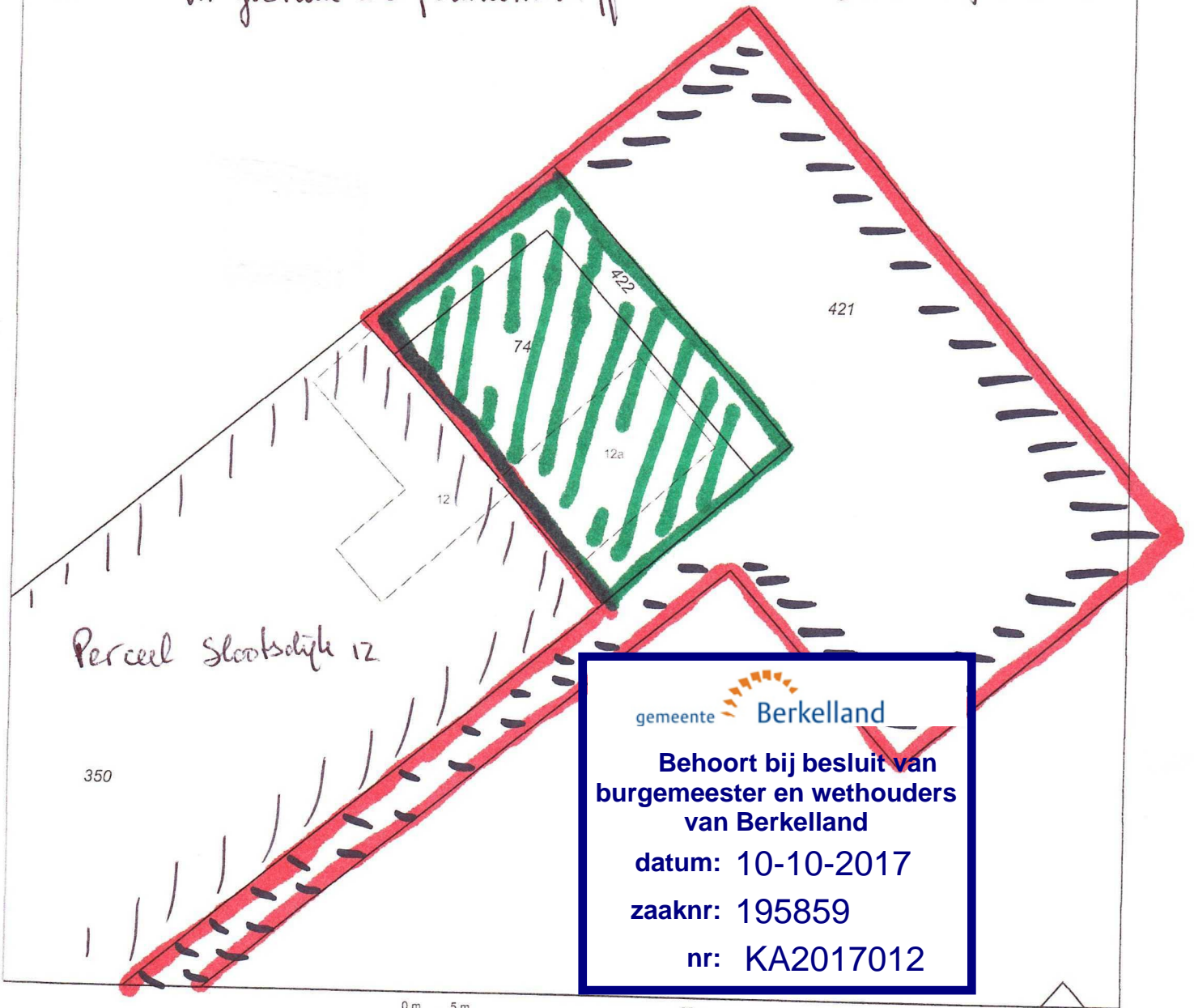
Perceel bekend als Slootdijk 12<sup>a</sup> Ruurlo (74, 421, 422)



Erf (74-422) eigendom en bewoond van/door



Erf (421) en opstallen eigendom van  
in gebruik als paardenbedrijf (Slootdijk 10<sup>a</sup>)



0 m 5 m 25 m

Deze kaart is noordgericht

Schaal 1:500

12345 Perceelnummer  
25 Huisnummer  
— Kadastrale grens  
— Bebouwing  
— Overige topografie

Kadastrale gemeente RUURLO  
Sectie V  
Perceel 422




# SLOOTSDYK 12<sup>a</sup> - TOEKOMSTIGE situatie


Uittreksel Kadastrale Kaart



Woonhuis 12<sup>a</sup>  
geen bijgebouwen!



Opstallen paarden bedrijf



Percelen 74 en 422  
plattegrondswoning, eigendom.

→ aanvraag plattelands-  
woning  
Blijft ongewijzigd.

behorend bij

**gemeente Berkelland**

**Behoort bij besluit van  
burgemeester en wethouders  
van Berkelland**

**datum: 10-10-2017**

**zaaknr: 195859**

**nr: KA2017012**



Perceel Sloopdijk 12

350

0 m 5 m 25 m

Deze kaart is noordgericht	Schaal 1:500		
12345 Perceelnummer	Kadastrale gemeente		RUURLO
25 Huisnummer	Secsie		V
— Kadastrale grens	Perceel	422	
— Bebouwing			
— Overige topografie			

Voor een eensluitend uittreksel, ARNHEM, 16 januari 2007  
De bewaarder van het kadaster en de openbare registers

Aan dit uittreksel kunnen geen betrouwbare maten worden ontleend.  
De Dienst voor het kadaster en de openbare registers behoudt zich de intellectuele  
eigendomsrechten voor, waaronder het auteursrecht en het databankenrecht.