



















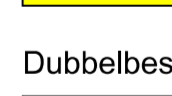




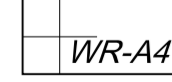
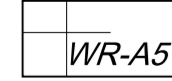
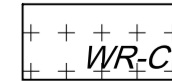

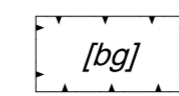

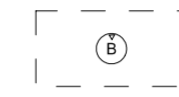


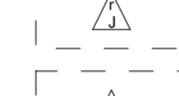
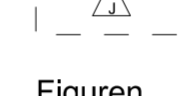






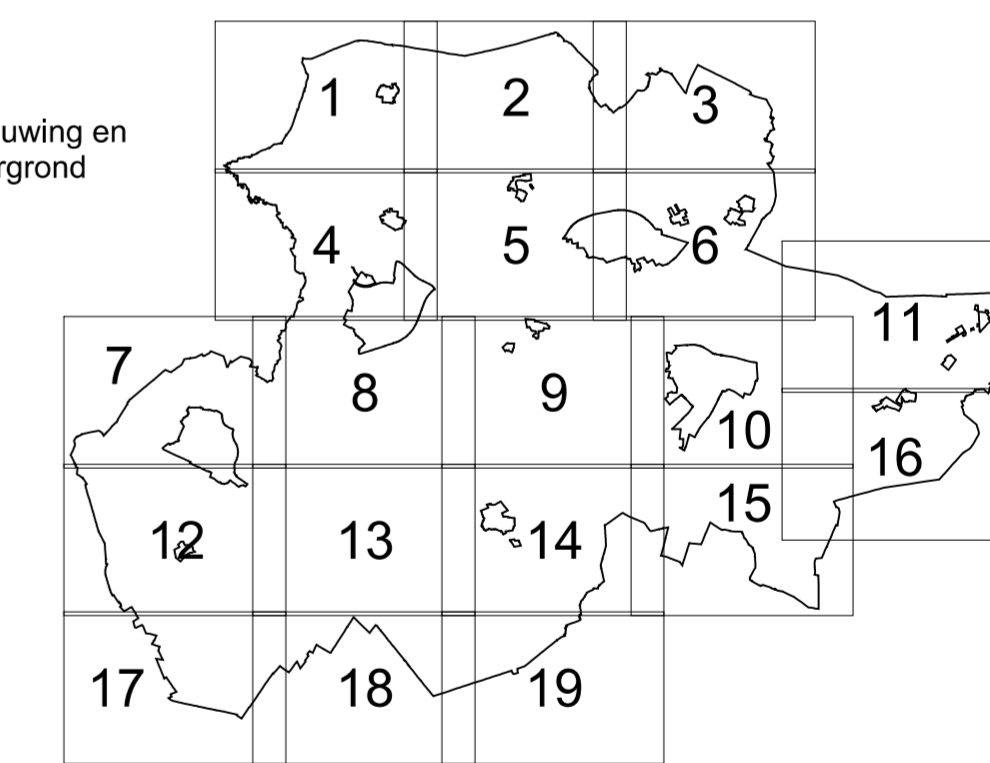
	Plangebiedgrens
Bestemmingen	
	Agrarisch
	Agrarisch met waarden - Landschapswaarden
	Agrarisch met waarden - Natuur en landschapswaarden
	Bedrijf
	Bedrijf - Nutsvoorziening
	Bos
	Cultuur en ontspanning
	Groen - Landschapselement
	Horeca
	Maatschappelijk
	Natuur
	Recreatie - Dagrecreatie
	Recreatie - Recreatiewoning
	Recreatie - Verblifsrecreatie
	Sport
	Sport - Manege
	Verkeer
	Verkeer - Railverkeer
	Water
	Wonen
Dubbelbestemmingen	
	Leiding
	Waarde - Archeologie 1
	Waarde - Archeologie 2
	Waarde - Archeologie 3
	Waarde - Archeologie 4
	Waarde - Archeologie 5
	Waarde - Cultuurhistorie
	Waterstaat - Waterbergingsgebied

Gebiedsaanduidingen	
	aardkundig waardevol
	beschermingszone natte natuur
	cultuurhistorisch waardevolle akker
	ehs - natuur
	ehs - verbindingzone
	ehs - verweving
	geluidzone - industrie
	milieuzone - geurzone
	milieuzone - grondwaterbeschermingsgebied
	milieuzone - waterwingebied
	open essen
	reconstructiewetzone - extensiveringsgebied
	reconstructiewetzone - landbouwontwikkelingsgebied
	reconstructiewetzone - verwevingsgebied
	stiltegebied
	veiligheidszone - bevi
	vrijwaringszone - antenneveld 1
	vrijwaringszone - antenneveld 2
	vrijwaringszone - laagvliegroute straaljagers
	vrijwaringszone - molenbiotoop 1
	vrijwaringszone - molenbiotoop 2
	vrijwaringszone - molenbiotoop 3
	vrijwaringszone - radar 1
	waardevol landschap
	weidevogels- en ganzengebieden

Functieaanduidingen	
	bedrijfswoning
	bedrijfswoning uitgesloten
	evenemententerrein
	glastuinbouw
	paardenhouderij
	parkeerterrein
	specifieke vorm van agrarisch - 01 t/m 03
	specifieke vorm van agrarisch met waarden - 01 t/m 07
	specifieke vorm van agrarisch met waarden - bergbezinkbassin
	specifieke vorm van agrarisch met waarden - natuurisbaan
	specifieke vorm van agrarisch met waarden - permanente teeltondersteunende voorzieningen
	specifieke vorm van agrarisch met waarden - persoonsgebonden overgangsrecht
	specifieke vorm van agrarisch met waarden - semi-bedrijfsmatige gebruikgerichte paardenhouderij
	specifieke vorm van bedrijf - 01 t/m 152
	specifieke vorm van bedrijf - zanddepot
	specifieke vorm van bos - gedenkbos
	specifieke vorm van bos - hondensportterrein
	specifieke vorm van bos - klimbos
	specifieke vorm van cultuur en ontspanning - 01 t/m 06
	specifieke vorm van cultuur en ontspanning - hondensportterrein
	specifieke vorm van horeca - 01 t/m 23
	specifieke vorm van maatschappelijk - 01 t/m 49
	specifieke vorm van natuur - jachthut
	specifieke vorm van recreatie - 01 t/m 45
	specifieke vorm van recreatie - groepsaccommodatie
	specifieke vorm van recreatie - natuurkampeerterrein
	specifieke vorm van sport - 01 t/m 26
	specifieke vorm van sport - hondensportterrein
	woonwagenstandplaats

Bouwwlak	
	bouwwlak
Bouwaanduiding	
	bijgebouwen
Maatvoeringaanduidingen	
	maximale goothoogte (m)
	maximale bouwhoogte (m)
	maximum bebouwingspercentage (%)
	maximum aantal wooneenheden
	maximum volume (m3)
	maximum aantal vierkante meter bijgebouwen (m2)
Figuren	
	hartlijn leiding - brandstof
	hartlijn leiding - gas
	hartlijn leiding - hoogspanning
	hartlijn leiding - riool
	hartlijn leiding - water
	relatie

Verklaringen	
	Bestaande bebouwing en kadastrale ondergrond



Gemeente Berkelland Bestemmingsplan 'Buitengebied Berkelland 2012' Verklaring

IDN: NL.IMRO.1859.BPBG2012-0100	Datum: juni 2013
Getekend door: JO	Tekeningnummer: TEK07-BEK00001-01A
Vaststelling: 26 juni 2013	

CROONEN ADVISEURS
ruimtelijke vormgeving & ordening

Hoff van Hollandlaan 7 5243 SR Rosmalen Postbus 435 5240 AK Rosmalen
T (073) 523 39 00 F (073) 523 39 99 E info@croonen.nl www.croonenadviseurs.nl
KvK 30148217



A2 schaal 1:5000