


Legenda

Plangebied

 - Plangrens


Bestemmingen

 - Tuin

 - Wonen


 - Verkeer - Verblijfsgebied

Dubbelbestemmingen

 - Waarde - Archeologische Verwachting 1 (dubbelbestemming)

 - Waarde - Archeologische Verwachting 3 (dubbelbestemming)


Bouwvlak

 - Bouwvlak

Aanduidingen

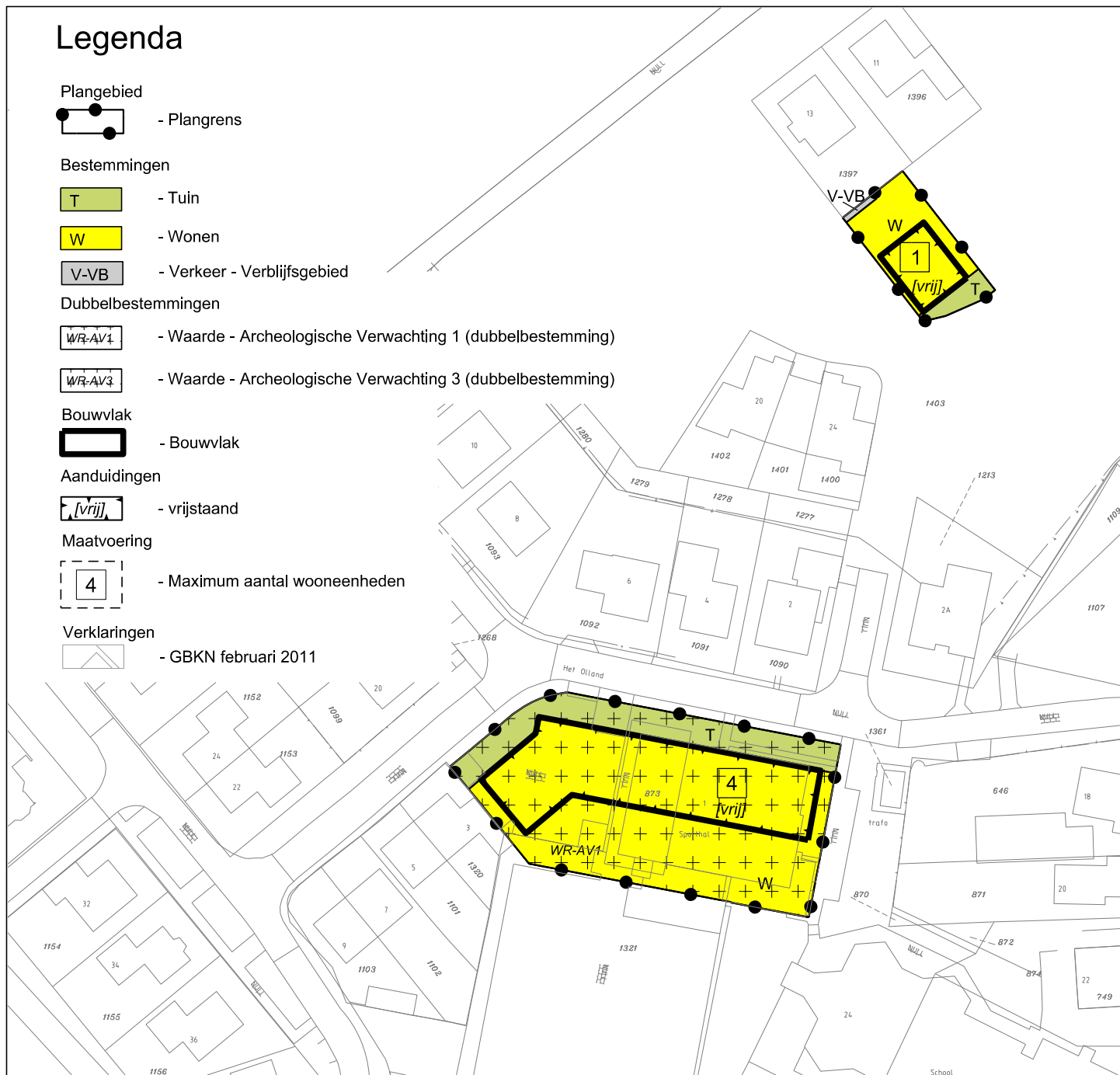
 - vrijstaand

Maatvoering

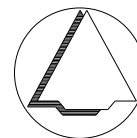
 - Maximum aantal wooneenheden

Verklaringen

 - GBKN februari 2011



Gemeente Berkelland



NAAM PLAN

Rietmolen, De Mölle 2011

NAAM GML-BESTAND

NL.IMRO.1859.BPRML20110016-0100

DATUM

6-3-2012

BLAD VAN BLADEN

1 VAN 1

FORMAAT

A4



Best M ingenieursbureau

Buiksloterdijk 338 1034 ZG Amsterdam
020 6338110 www.bestm.nl



Bestemmingsplannen

Twentepoort Oost 16A 7609 RG Almelo
0546 454466 www.biz.nu

TEKENAAR

MvM

SCHAAL

1 :1000