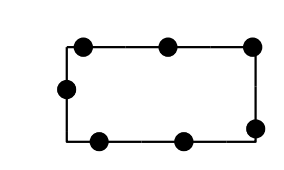




Legenda

Plangebied



Bestemmingen

- A Agrarisch
- B Bedrijf
- B-NV Bedrijf - Nutsvoorziening
- B-WZ Bedrijf - Waterzuivering
- BO Bos
- CO-SPT Cultuur en ontspanning - Speeltuin
- G Groen
- K Kantoor
- M Maatschappelijk
- M-BP Maatschappelijk - Begraafplaats
- M-CO Maatschappelijk - Cultuur en ontspanning
- M-ON Maatschappelijk - Onderwijs
- M-ZOI Maatschappelijk - Zorginstelling
- R-VT Recreatie - Volkstuin
- S Sport
- S-SPH Sport - Sporthal
- S-ZB Sport - Zwembad
- T Tuin
- V Verkeer
- V-VB Verkeer - Verblifgebied
- WA Water
- W Wonen
- W-GS Wonen - Gestapeld
- W-WP Wonen - Woonwagendplaats

dubbelbestemmingen

- Leiding - Riaal
- WA-A2 Waarde - Archeologie 2
- WA-A11 Waarde - Archeologische Verwachting 1
- WA-A12 Waarde - Archeologische Verwachting 2
- WA-A13 Waarde - Archeologische Verwachting 3


Aanduidingen

- geluidzone - industrie
- milieuzone - geurzone
- wro-zone - wijzigingsgebied

functieaanduidingen

- (k) kantoor
- (m) maatschappelijk
- (sb-fla) specifieke vorm van bedrijf - netdeckersbedrijf
- (sb-lsp) specifieke vorm van bedrijf - transportbedrijf
- (sb-skw) specifieke vorm van bedrijf - stalling kernwagens
- (sdh-fls) specifieke vorm van detailhandel - fietszaak
- (sg-lno) specifieke vorm van groen - landschaps- en natuurontwikkeling
- (tc) tuincentrum
- (zo) zend-/ontvangstinstallatie
- (zw) zorgwoning

Bouwvlak



bouwandauidingen

- [bg] bijgebouwen
- [ond] onderdoorgang

maatvoeringsaanduidingen

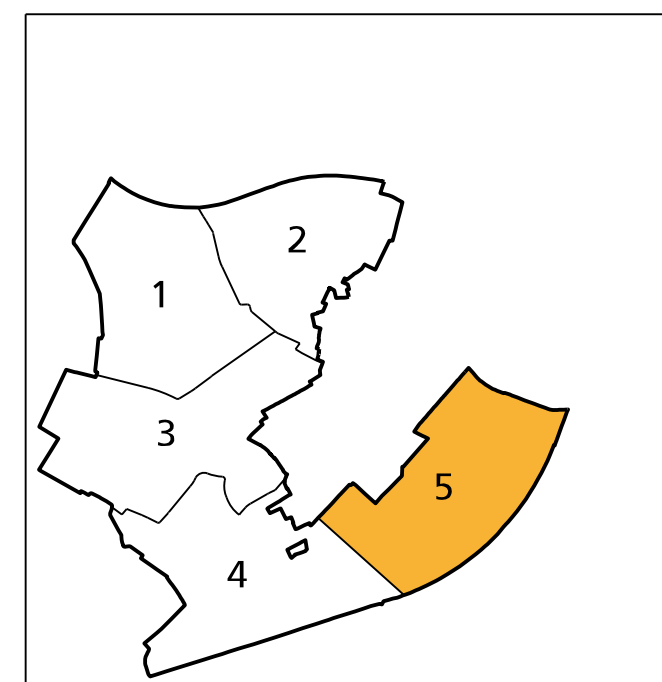
- maximale bouwhoogte (m)
- maximum bebouwingspercentage (%)
- maximale goot- en bouwhoogte (m)
- maximum aantal wooneenheden
- minimum breedte (m)

figuur

- hartlijn leiding - riool

Verklaringen

- aanpiling
- GBKN (versie: 2009-06-15)
- plandeelgrens



gemeente Berkeland
bestemmingsplan Borculo, Woongebieden 2011

11 september 2012
vastgesteld
1 : 1.000
NL.IMMO.1859.BPRCL20090011-0100
1859012
R. Koers
55

