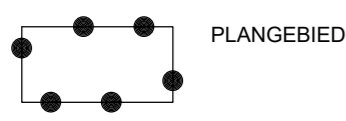


PLANGEBIED



BESTEMMINGEN

ART.	Bestemming	Code
ART. 3	Agrarisch	A
ART. 4	Agrarisch met waarden - Landschapswaarden	AW-L
ART. 5	Agrarisch met waarden - Natuur en landschapswaarden	AW-NL
ART. 6	Bedrijf	B
ART. 7	Bedrijf - Nutsvoorziening	B-NV
ART. 8	Bos	BO
ART. 9	Cultuur en ontspanning	CO
ART. 10	Groen - Landschapselement	G-L
ART. 11	Horeca	H
ART. 12	Maatschappelijk	M
ART. 13	Natuur	N
ART. 14	Recreatie - Dagrecreatie	R-DR
ART. 15	Recreatie - Recreatiewoning	R-RW
ART. 16	Recreatie - Verblijfsrecreatie	R-VR
ART. 17	Sport	S
ART. 18	Sport - Manege	S-MA
ART. 19	Verkeer	V
ART. 20	Verkeer - Railverkeer	V-RV
ART. 21	Water	WA
ART. 22	Wonen	W

ART.	Dubbelbestemming	Code
ART. 23	Leiding	L
ART. 24	Waarde - Archeologie 1 (separaat kaartblad: Blad-20)	
ART. 25	Waarde - Archeologie 2 (separaat kaartblad: Blad-20)	
ART. 26	Waarde - Archeologie 3 (separaat kaartblad: Blad-20)	
ART. 27	Waarde - Archeologie 4 (separaat kaartblad: Blad-20)	
ART. 28	Waarde - Archeologie 5 (separaat kaartblad: Blad-20)	
ART. 29	Waarde - Archeologie 6 (separaat kaartblad: Blad-20)	
ART. 30	Waarde - Archeologisch rijksmonument (separaat kaartblad: Blad-20)	
ART. 31	Waarde - Cultuurhistorie	WR-C
ART. 32	Waterstaat - Waterbergingsgebied	WS-WB

AANDUIDINGEN

Gebiedsaanduiding	Code
geluidzone - industrie	
milieuzone - boringsvrije zone	
milieuzone - geurzone	
milieuzone - grondwaterbeschermingsgebied	
milieuzone - koude-warmteopslagvrije zone	
milieuzone - stiltegebied	
milieuzone - waterwingebied	
overige zone - aardkundig waardevol	
overige zone - beschermingszone natte natuur	
overige zone - cultuurhistorisch waardevolle akker	
overige zone - gelders natuurnetwerk	
overige zone - groene ontwikkelingszone	
overige zone - nationaal landschap	
overige zone - weidevogels- en ganzengebieden	
reconstruiewetzone - extensiveringsgebied	
reconstruiewetzone - landbouwontwikkelingsgebied	
reconstruiewetzone - verwevingsgebied	
veiligheidszone - bevi	
vrijwaringszone - antenneveld 1	1
vrijwaringszone - antenneveld 2	2
vrijwaringszone - laagvliegrouete straaljagers	
vrijwaringszone - molenbiiotoop 1	1
vrijwaringszone - molenbiiotoop 2	2
vrijwaringszone - molenbiiotoop 3	3
vrijwaringszone - radar 1	
vrijwaringszone - weg	

functieaanduidingen

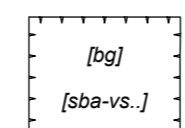
(bw)	bedrijfswoning
(-bw)	bedrijfswoning uitgesloten
(bbb)	bergbezinkbassin
(ev)	evenemententerrein
(ph)	paardenhouderij
(sa-..)	specifieke vorm van agrarisch - .. (numeriek)
(saw-..)	specifieke vorm van agrarisch met waarden - .. (numeriek)
(sa-ni)	specifieke vorm van agrarisch met waarden - natuurisbaan
(saw-por)	specifieke vorm van agrarisch met waarden - persoonsgebonden overgangsrecht
(saw-sbph)	specifieke vorm van agrarisch met waarden - semi-bedrijfsmatige gebruiksgerichte paardenhouderij
(sb-..)	specifieke vorm van bedrijf - .. (numeriek)
(sb-zd)	specifieke vorm van bedrijf - zanddepot
(sbo-dbp)	specifieke vorm van bos - dierenbegrafplaats
(sbo-gbo)	specifieke vorm van bos - gedenkbo
(sbo-hd)	specifieke vorm van bos - hondensportterrein
(sbo-kl)	specifieke vorm van bos - klimbos
(sco-..)	specifieke vorm van cultuur en ontspanning - .. (numeriek)
(sco-hd)	specifieke vorm van cultuur en ontspanning - hondensportterrein
(sh-..)	specifieke vorm van horeca - .. (numeriek)
(sm-..)	specifieke vorm van maatschappelijk - .. (numeriek)
(sn-j)	specifieke vorm van natuur - jachthut
(sr-..)	specifieke vorm van recreatie - .. (numeriek)
(ss-..)	specifieke vorm van sport - .. (numeriek)
(ss-hd)	specifieke vorm van sport - hondensportterrein
(swa-vdp)	specifieke vorm van water - verondiepen
(wp)	woonwagenstandplaats

bouwwak



bouwvlak

bouwaanduidingen



bijgebouwen  
specifieke bouwaanduiding - .. (numeriek)

maatvoering

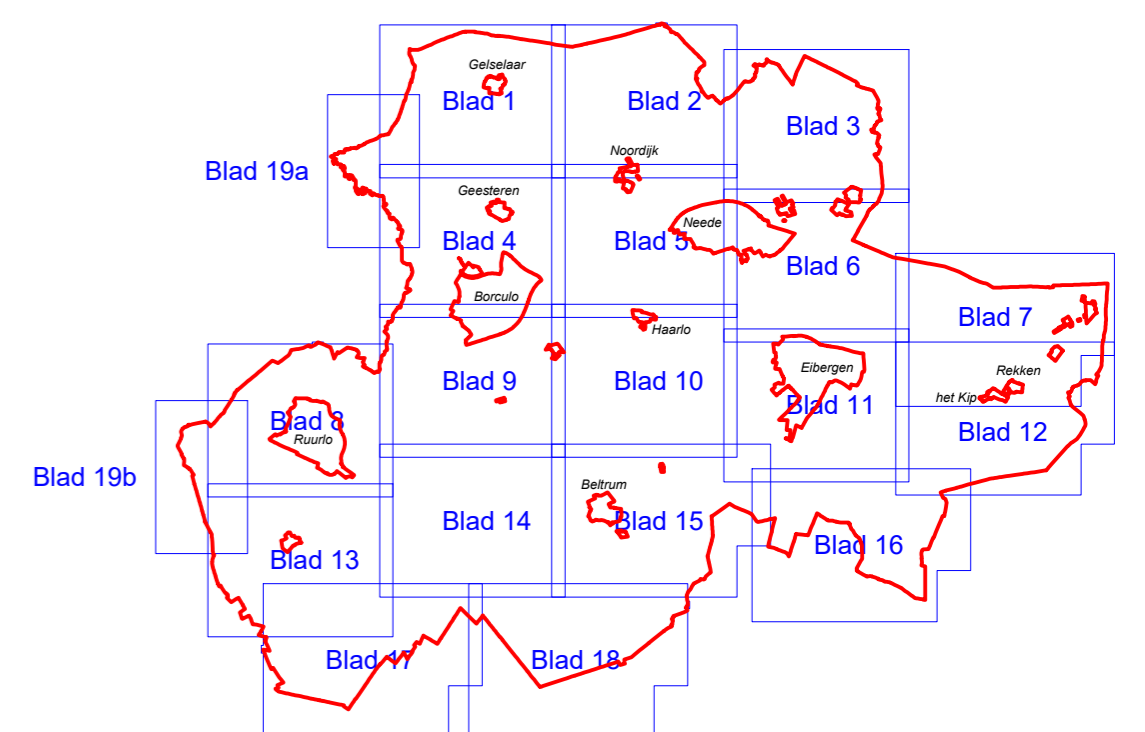
	maximum aantal vierkante meter bijgebouwen (m2)
	maximum aantal wooneenheden
	maximum bebouwingspercentage (%)
	maximum bouwhoogte (m)
	maximum goothoogte (m)
	maximum volume (m3)

figuren

	hartlijn leiding - gas
	hartlijn leiding - hoogspanning
	hartlijn leiding - riool
	hartlijn leiding - water
	relatie

VERKLARINGEN

	bestemmingsgrens
	ondergrond (datum: 03-08-2015)



STARTDATUM	OCTOBER 2015
STATUS	OPNEMING
BEDELINER	
FORMAAT	A4
PLAATSE	13A/10B
REF. TEL.	411

GEMEENTE BERKELLAND		
Bestemmingsplan Buitengebied Berkelland 2016		
PLANSTATUS	verbeelding (legenda)	
Voorontwerp		
PLANNUMMER	SCHAAL	DATUM
NL.IMRO.1859.BPBG2016-0001	1:5000	15-03-2017



voortgevoerd van stad en land