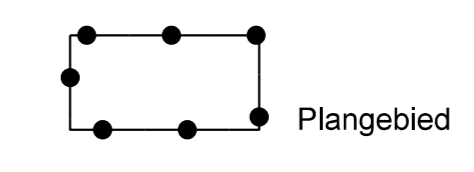


Legenda

Plangebied



Bestemmingen

- A Agrarisch
- B Bedrijf
- B-NV Bedrijf - Nutsvoorziening
- BO Bos
- CO-SPT Cultuur en ontspanning - Speeltuin
- DH Detailhandel
- G Groen
- H Horeca
- K Kantoor
- M Maatschappelijk
- M-BP Maatschappelijk - Begraafplaats
- M-ON Maatschappelijk - Onderwijs
- M-ZOI Maatschappelijk - Zorginstelling
- R-RW Recreatie - Recreatiewoning
- R-VT Recreatie - Volkstuin
- T Tuin
- V Verkeer
- V-VB Verkeer - Verblijfsgebied
- WA Water
- W Wonen
- W-GS Wonen - Gestapeld

dubbelbestemmingen

- Leiding - Gas
- Waarde - Archeologische Verwachting 1
- Waarde - Archeologische Verwachting 2
- Waarde - Archeologische Verwachting 3

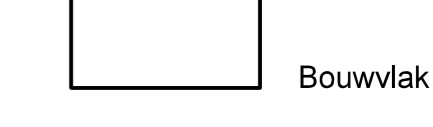
Aanduidingen

- veiligheidszone - lpg
- wro-zone - uitspraak Raad van State
- wro-zone - wijzigingsgebied

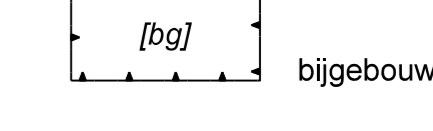
functieaanduidingen

- (sdh-bl) specifieke vorm van detailhandel - buitenleven
- (vm) verkooppunt motorbrandstoffen zonder lpg
- (zw) zorgwoning

bouwvlak



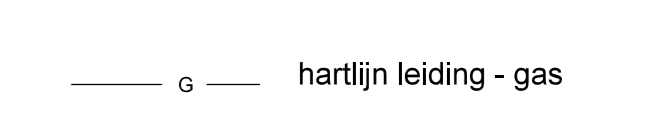
bouwaanduiding



maatvoeringsaanduidingen

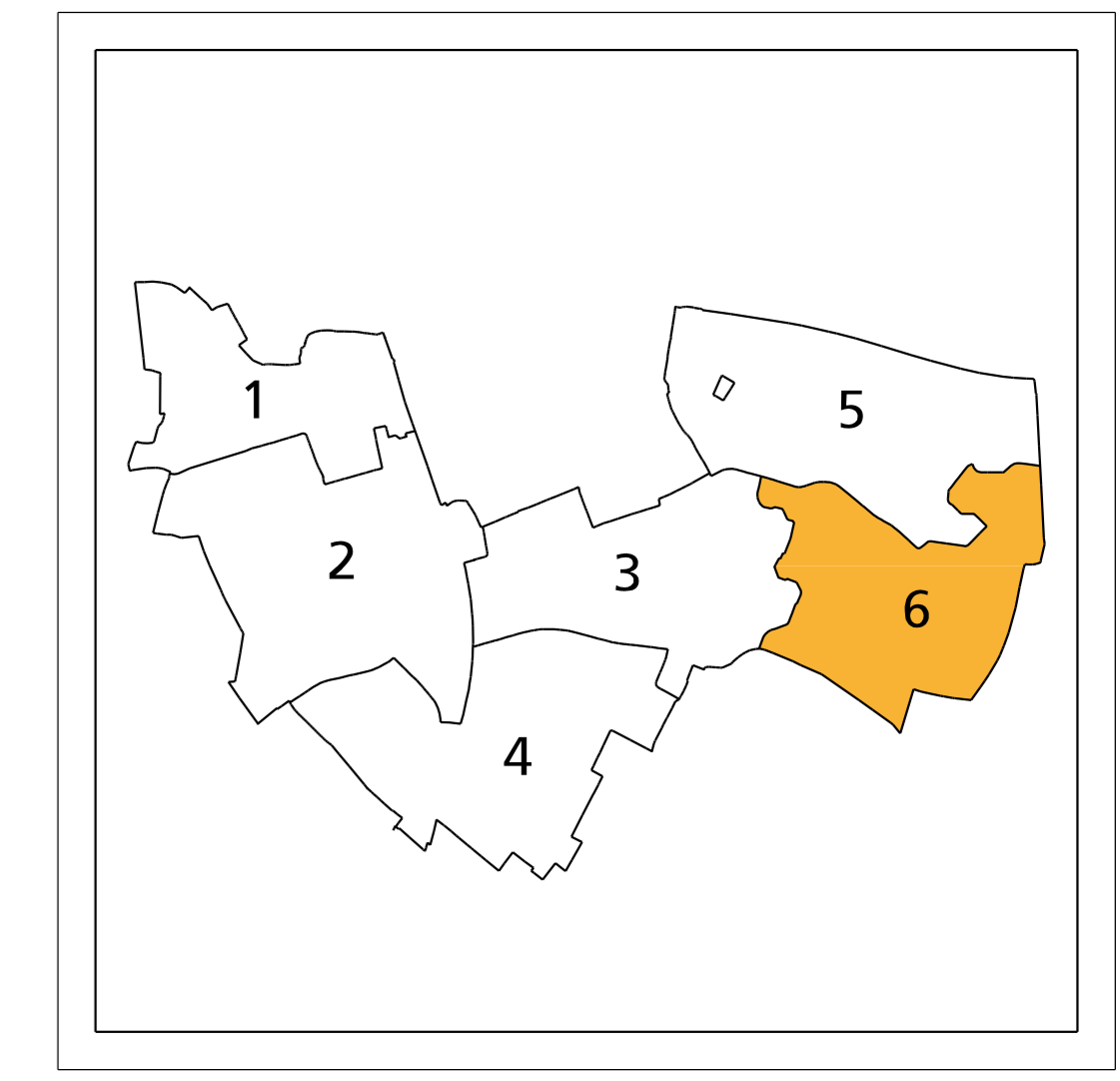
- maximale goothoogte (m)
- maximale bouwhoogte (m)
- maximale goot- en bouwhoogte (m)
- maximum aantal wooneenheden
- maximum bebouwingspercentage (%)

figuur



Verklaringen

- aanpijling
- GBKN (versie: 2009-06-15)
- plandeelgrens



gemeente Berkelland
bestemmingsplan Eibergen, Woongebieden 2011

opstelfiguur: 666
bestemmingsplan: 666

datum: 3 juli 2013
status: onherroepelijk
schaal: 1:1.000
blad: 1000
projectnummer: 1859012
opgesteld door: R. Koers
aantal bladen: 6/6