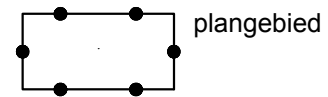


LEGENDA

PLANGEBIED

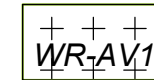


plangebied

BESTEMMINGEN



Maatschappelijk

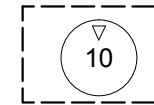


Waarde - Archeologische verwachting 1

AANDUIDINGEN

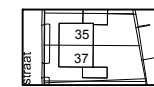


bouwvlak



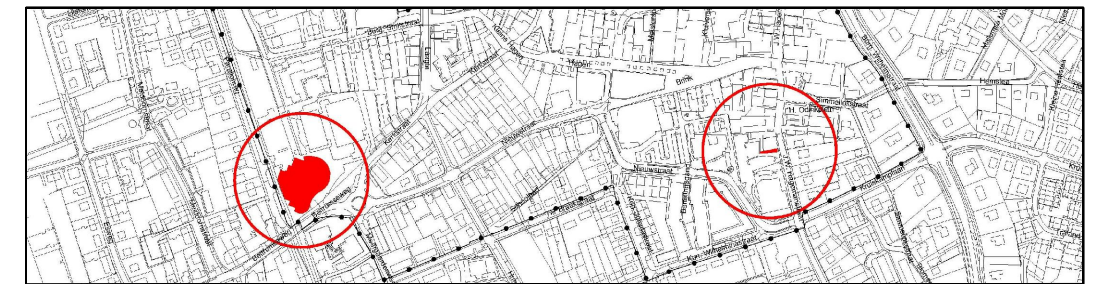
maximum bouwhoogte (m)

VERKLARING



gbkn- en kadastrale gegevens

OVERZICHT



bestemmingsplan Eibergen, Centrum 2011, herziening 2013-1
(Kerkstraat 30 en J.W. Hagemanstraat 36-38)

schaal : 1 : 500
 formaat : A3
 projectnummer : 110148.03
 bladnummer : 1
 aantal bladen : 1

datum : 02-12-2014
 datum ondergrond : 30-05-2011
 voorontwerp : -
 ontwerp : 10-07-2013
 vaststelling : 02-12-2014

Identificatiecode : NL.IMRO.1859.BPEBG20130007-0101

onherroepelijk :

gemeente **GEMEENTE BERKELLAND**

