


**Legenda**

**Plangebied**



Plangebied

**Aanduidingen gebiedsaanduidingen**



veiligheidszone - lpg



wro-zone - uitspraak Raad van State



wro-zone - wijzigingsgebied

**Bestemmingen bestemmingen**



A Agrarisch



B Bedrijf




B-NV Bedrijf - Nutsvoorziening



BO Bos



CO-SPT Cultuur en ontspanning - Speeltuin



DH Detailhandel



G Groen




H Horeca



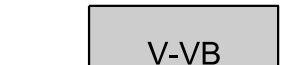
K Kantoor



M Maatschappelijk



M-BP Maatschappelijk - Begraafplaats




M-ON Maatschappelijk - Onderwijs



M-ZOI Maatschappelijk - Zorginstelling



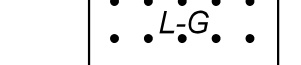
R-RW Recreatie - Recreatiewoning



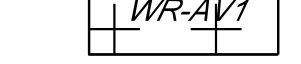
R-VT Recreatie - Volkstuin




T Tuin




V Verkeer



V-VB Verkeer - Verbilgsgebied



WA Water



W Wonen



W-GS Wonen - Gestapeld

**dubbelbestemmingen**



Leiding - Gas



Waarde - Archeologische Verwachting 1



Waarde - Archeologische Verwachting 2



Waarde - Archeologische Verwachting 3

**functieaanduidingen**



specifieke vorm van detailhandel - buitenleven



verkooppt motorbrandstoffen zonder lpg



zorgwoning

**bouwvlak**



Bouwvlak

**bouwaanduiding**



bigebouwen

**maatvoeringsaanduidingen**



maximale goothoogte (m)



maximale bouwhoogte (m)



maximale goot- en bouwhoogte (m)




maximum aantal wooneenheden



maximum bebouwingspercentage (%)

**figuur**



hartlijn leiding - gas

**Verklaringen**



aanpiling



GBKN (versie: 2009-06-15)



plandeelgrens

