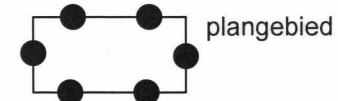


# LEGENDA

## PLANGEBIED




plangebied


## BESTEMMINGEN




Groen



Maatschappelijk



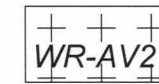
Tuin



Verkeer - Verblijfsgebied



Wonen

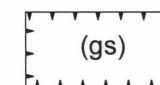


Waarde - Archeologische Verwachting 2



Waarde - Archeologische Verwachting 3

## AANDUIDINGEN



geluidscherm



bouwvlak



maximum aantal wooneenheden



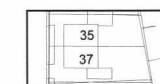
maximum goothoogte (m), maximum bouwhoogte (m)

Vastgesteld bij besluit van de raad van de gemeente Berkelland

d.d. 12-11-2019 nr. 11

de griffier, de voorzitter

## VERKLARING



BGT- en kadastrale gegevens

bestemmingsplan Beltrum, Dorp 2011, herziening 2019-1 (Haarstraat 1)

schaal : 1 : 1000

formaat : A3

projectnummer : 180539

bladnummer : 1

aantal bladen : 1

Identificatiecode : NL.IMRO.1859.BPBTM20190001-0100

gemeente BERKELLAND

datum : 12-11-2019

datum ondergrond : 24-01-2019

voorontwerp : 08-05-2019

ontwerp : 02-07-2019

vaststelling : 12-11-2019



adviseurs in  
ruimtelijke  
ontwikkeling

Postbus 479, 6800 AL Arnhem | T 026 357 89 11 | www.sab.nl

