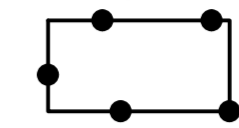


**LEGENDA**

**Plangebied**



Plangebied

**Bestemmingen**



Groen



Maatschappelijk - Onderwijs

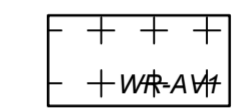


Sport

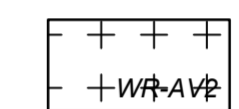


Verkeer - Verblijfsgebied

**Dubbelbestemmingen**

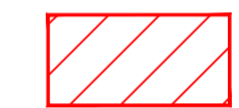


Waarde - Archeologische Verwachting 1



Waarde - Archeologische Verwachting 2

**Gebiedsaanduidingen**




Wro-zone - wijzigingsgebied

**Bouwvlak**



Bouwvlak

**Maatvoeringsaanduidingen**



Maatvoeringsvlak



maximale bouwhoogte (m)



maximum bebouwingspercentage (%)

**Verklaringen**



Gegevens GBKN (01-10-2011)



Gegevens Kadaster (01-10-2011)



Oprachtgever <b>V.O.F. HEECKEREN</b>					
Project BESTEMMINGSPLAN RUURLO, WILLIBRORDUSSCHOOL EN SPORTVELDEN 2012					
Onderdeel VERBEELDING NL.IMRO.1859.BPRLO20090009-0100					
Tekeningnummer 44A-61262	Rev. 19-3-12	Bestandsnaam 44a61262.dwg	Formaat A2	Schaal 1:1000	Blad Aantal
Kantoor ARNHEM	Projectnummer 309716	Besteknummer	Datum van uitgave 26-06-2012	Get. MB	Gez. Acc.